
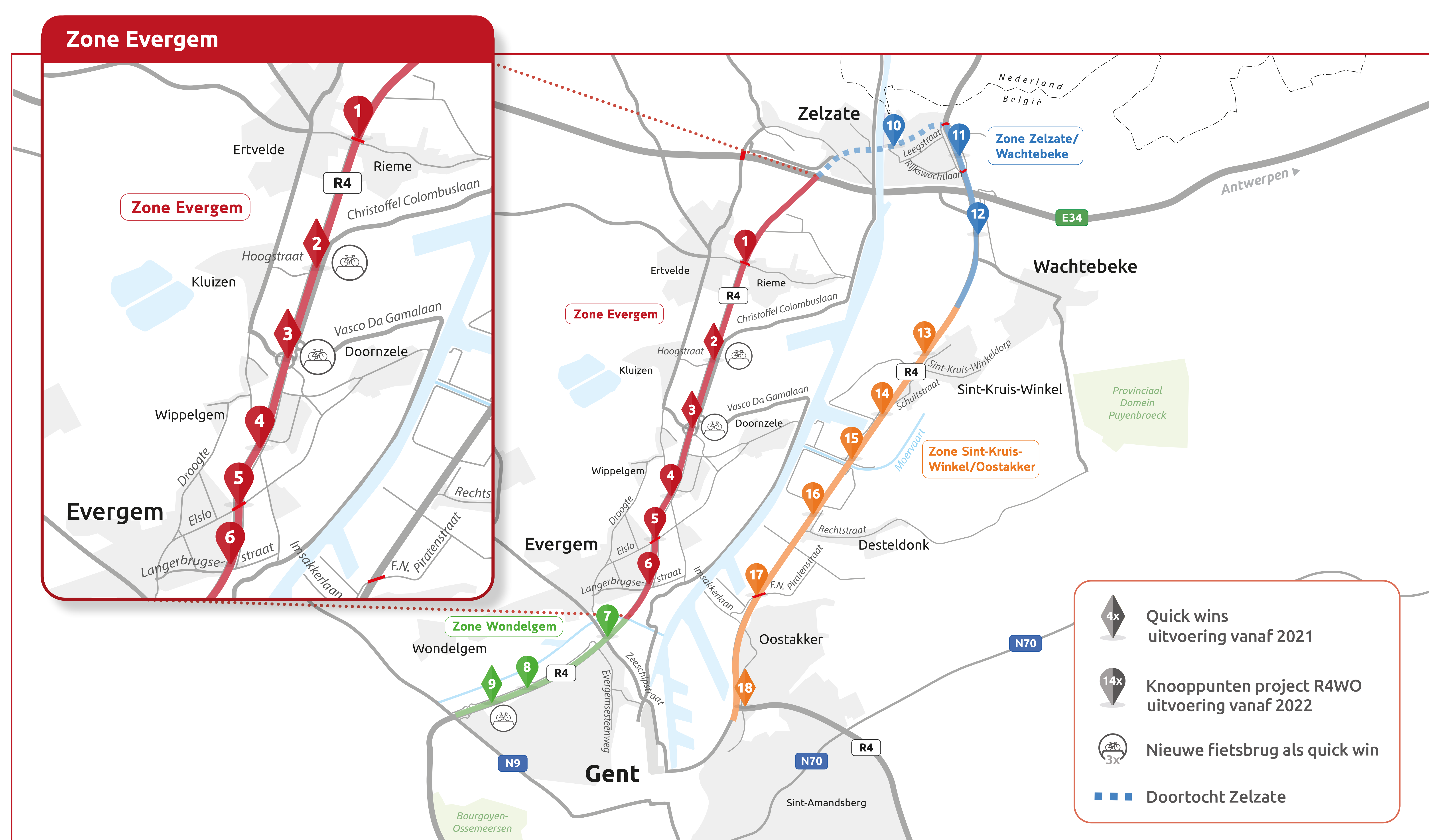




# Zone Evergem

**De ombouw van de R4 in zone Evergem bestaat uit de aanpak van 6 knooppunten waarvan 2 quick wins:**

- **Knooppunt 1:** Riemesteenweg
- **Knooppunt 2:** Hoogstraat (quick win: fietsbrug)
- **Knooppunt 3:** Beekstraat – Walgracht/Vasco da Gamalaan (quick win: fietsbrug)
- **Knooppunt 4:** Drogenbroodstraat
- **Knooppunt 5:** Elslø
- **Knooppunt 6:** Langerbrugsestraat



**Meer informatie over zone Evergem?**

[www.R4WO.be/evergem](http://www.R4WO.be/evergem)

Op de hoogte blijven?

 [www.R4WO.be](http://www.R4WO.be)

 [info@R4WO.be](mailto:info@R4WO.be)

 [projectR4WO](https://www.facebook.com/projectR4WO)

**R4WO**



# Omgevingsvergunning zone Evergem

De omgevingsvergunning voor zone Evergem wordt opgedeeld in twee deelzones:

- Deelzone 1: Ertvelde/Kluizen
- Deelzone 2: Evergem



## Wat is ...

### Omgevingsvergunning

Goedkeuring van de bevoegde overheid voor de uitvoering van bepaalde werken.

#### Aanvraag omgevingsvergunning

Via het Omgevingsloket dient De Werkvennootschap een vergunningsaanvraag in.

TERMIJN VAN 30 DAGEN

#### Ontvankelijk en volledigverklaring

Is het dossier volledig?  
Bevat het dossier alle verplichte stukken of documenten zoals aangeduid in het aanvraagformulier?  
Is de aanvraag ingediend bij de bevoegde overheid?

TERMIJN VAN 30 DAGEN

#### Openbaar onderzoek

Dossier ligt ter inzage bij (deel)gemeenten Ertvelde en Evergem.

TERMIJN VAN 30 DAGEN

#### Infomoment

TERMIJN VAN 30 DAGEN

#### Affiches

Na een positieve beslissing plakt De Werkvennootschap op het terrein gele affiches met een samenvattende tekst over het project.

TERMIJN VAN 180 DAGEN

#### Beslissing Vlaams Departement Omgeving

### WAAROM WORDT DE OMGEVINGSVERGUNNING OPGEDEELD?

- Gerichte informatie voor omwonenden
- Brengt de ombouw dichterbij omwonenden
- Zorgt voor efficiënte werking

Op de hoogte blijven?

 [www.R4WO.be](http://www.R4WO.be)

 [info@R4WO.be](mailto:info@R4WO.be)

 [projectR4WO](https://www.facebook.com/projectR4WO)

**R4WO**



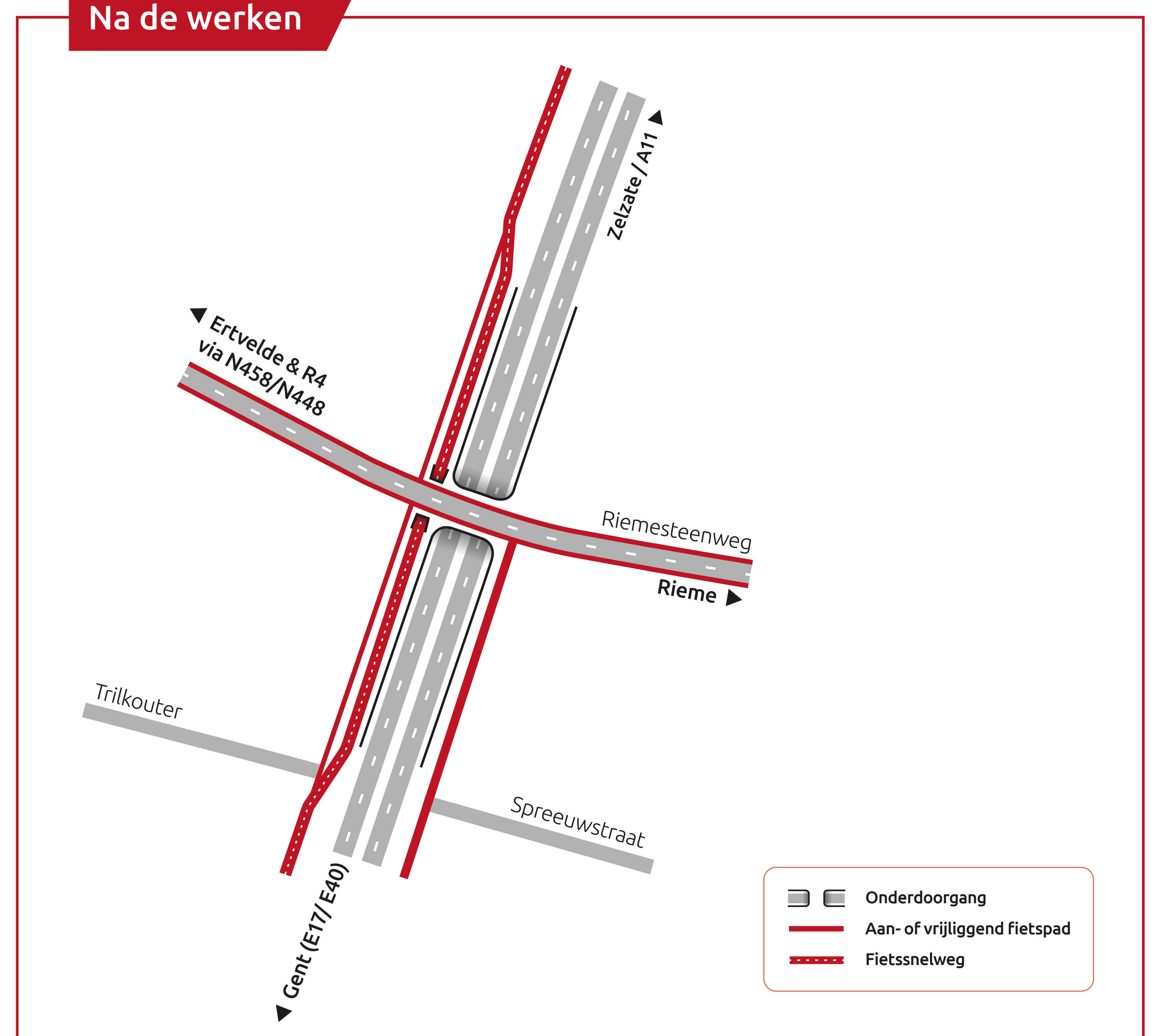
# Knooppunt 1

## Riemesteenweg


Voor de werken




Na de werken



- **Fietstunnel** evenwijdig aan de R4. Fietsers hoeven de Pastorijstraat – Riemesteenweg niet over te steken.
- **Nieuwe fietspaden** die de verbinding maken tussen de R4 en de Pastorijstraat – Riemesteenweg.



- **Onderdoorgang** onder de Riemesteenweg.
- **Geen aansluiting** meer tussen R4 en de Pastorijstraat - Riemesteenweg.



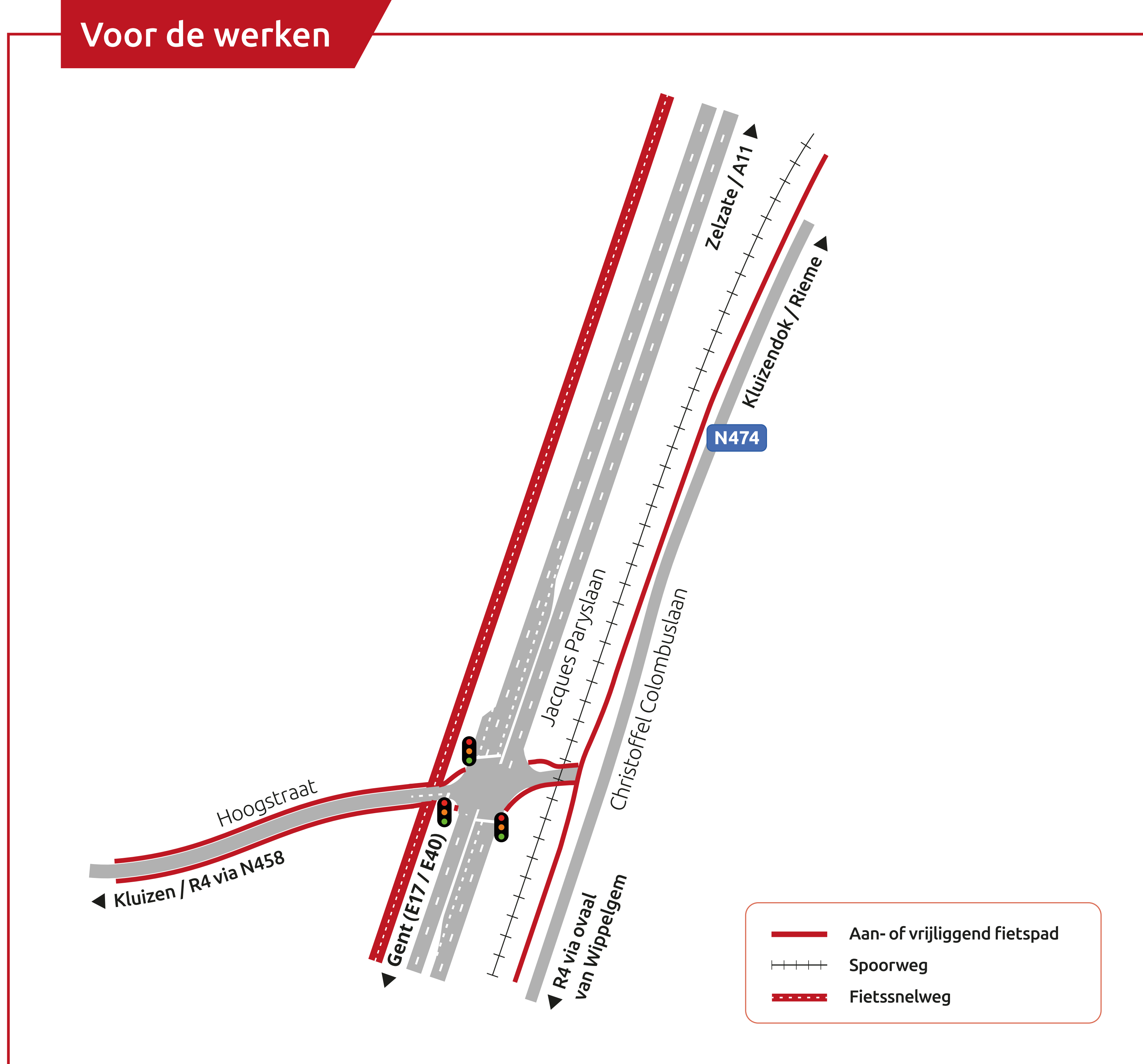
Op de hoogte blijven?



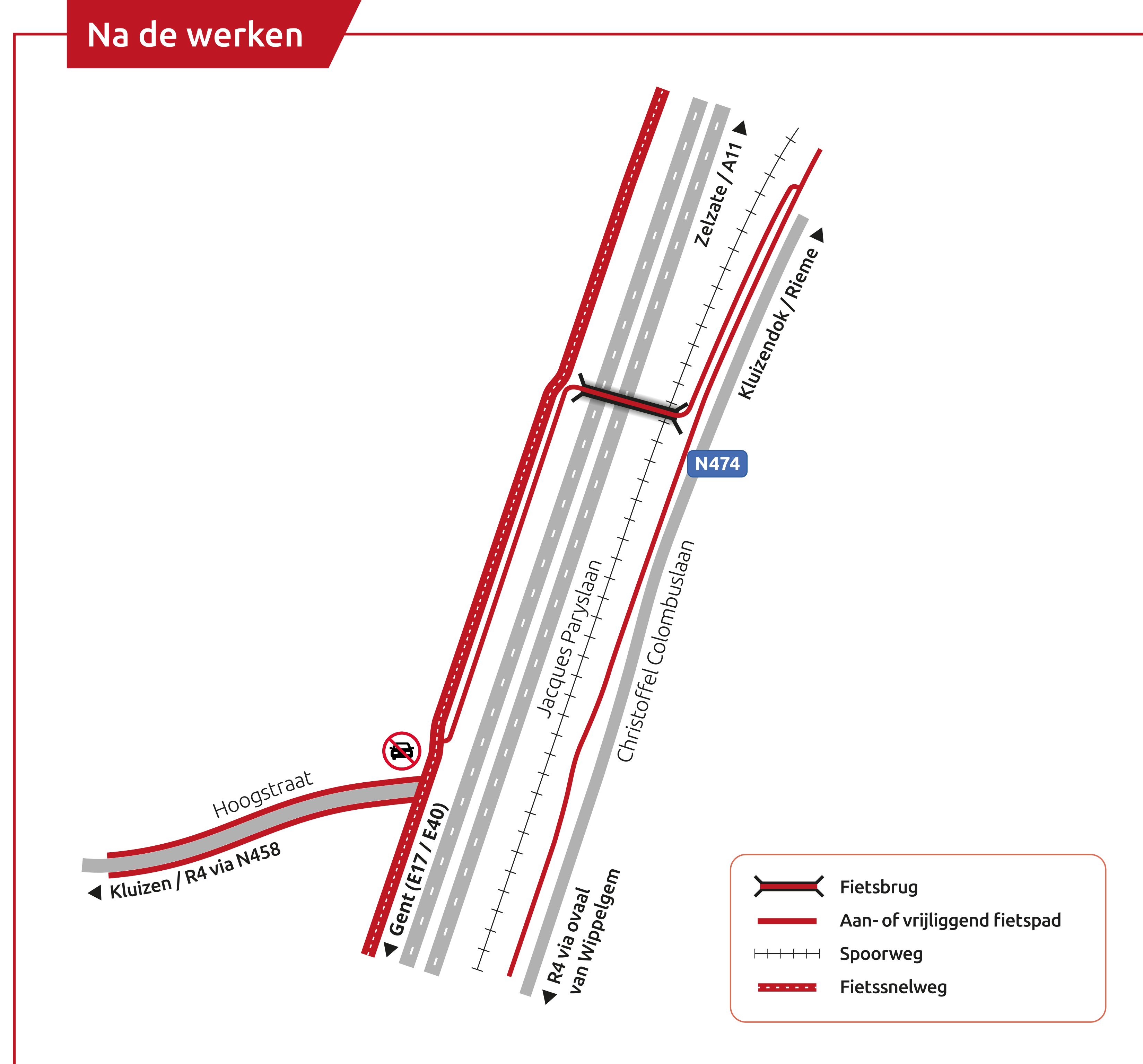
## Knooppunt 2

## Hoogstraat


Voor de werken



Na de werken



- **Fietsbrug** over de R4 en het spoor ten noorden van de Hoogstraat.
- **Vlotte verbinding** naar het noordelijke deel van het Kluizendok.



- **Geen aansluiting** meer tussen de R4 en de Hoogstraat.
- **Huidige verkeerslichten** aan knooppunt **verdwijnen**.

Op de hoogte blijven?

 [www.R4WO.be](http://www.R4WO.be)

 [info@R4WO.be](mailto:info@R4WO.be)

 [projectR4WO](https://www.facebook.com/projectR4WO)

**R4WO**



## Knooppunt 2

## Hoogstraat



Op de hoogte blijven?

 [www.R4WO.be](http://www.R4WO.be)

 [info@R4WO.be](mailto:info@R4WO.be)

 [projectR4WO](https://www.facebook.com/projectR4WO)

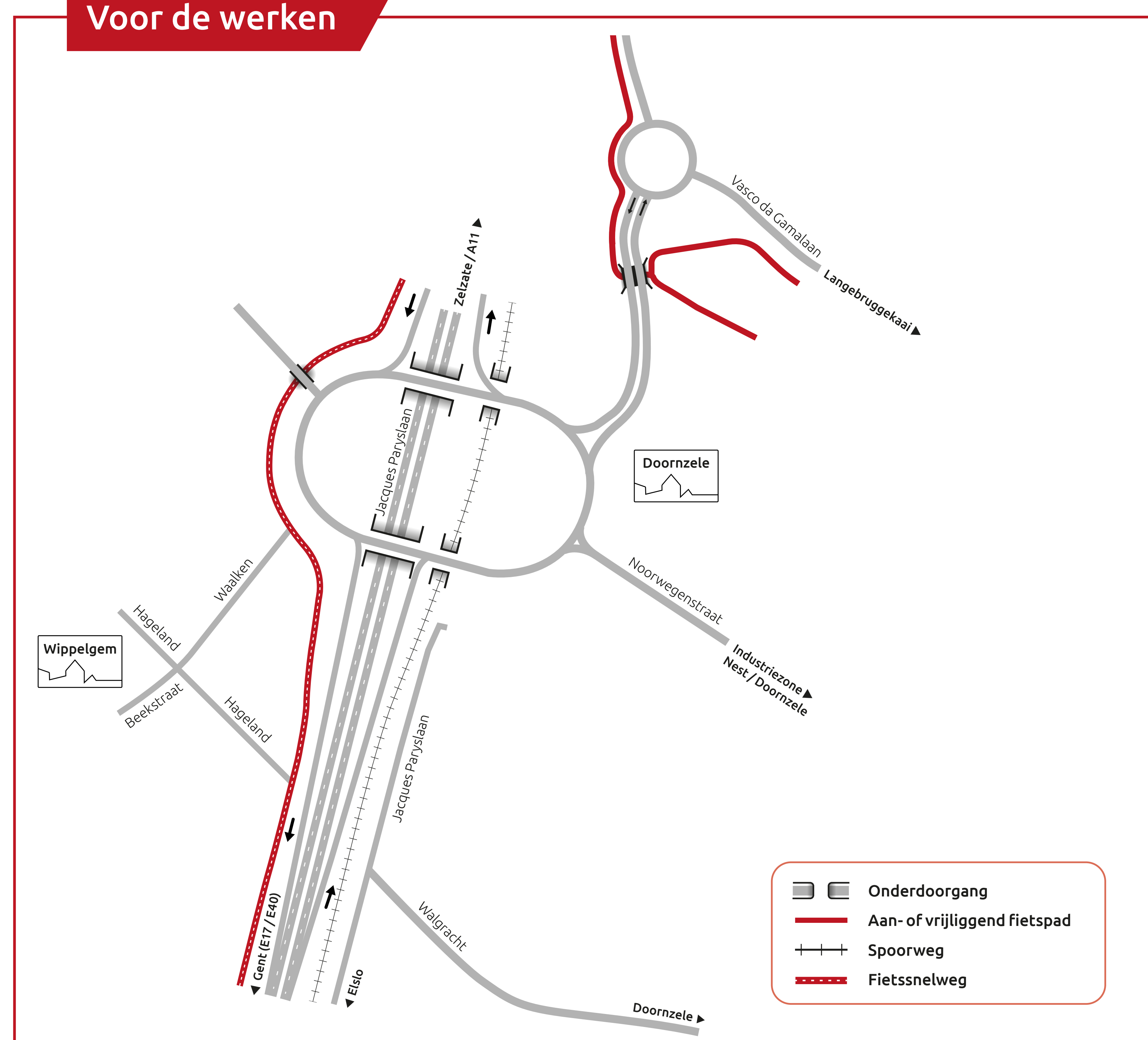
**R4WO**



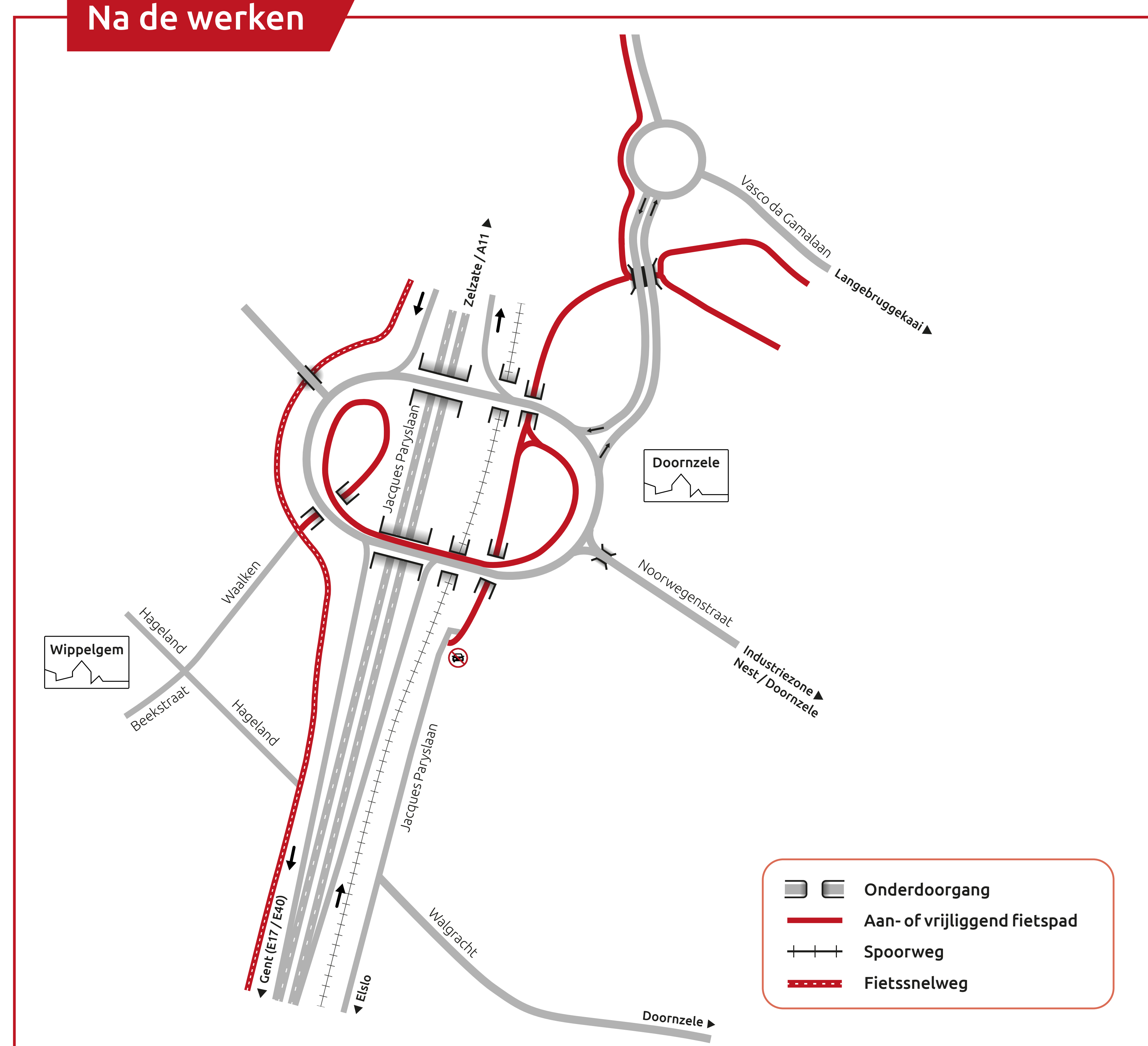
## Knooppunt 3

# Beekstraat – Walgracht / Vasco da Gamalaan

Voor de werken



Na de werken



- **Vlotte verbinding** met Waalken/Beekstraat en de fietssnelweg aan de R4.
- **Verbinding met de fietssnelweg** langs de Vasco da Gamalaan.


Op de hoogte blijven?

 [www.R4WO.be](http://www.R4WO.be)

 [info@R4WO.be](mailto:info@R4WO.be)

 [projectR4WO](https://www.facebook.com/projectR4WO)

**R4WO**



## Knooppunt 3

# Beekstraat - Walgracht / Vasco da Gamalaan




Op de hoogte blijven?

 [www.R4WO.be](http://www.R4WO.be)

 [info@R4WO.be](mailto:info@R4WO.be)

 [projectR4WO](https://www.facebook.com/projectR4WO)

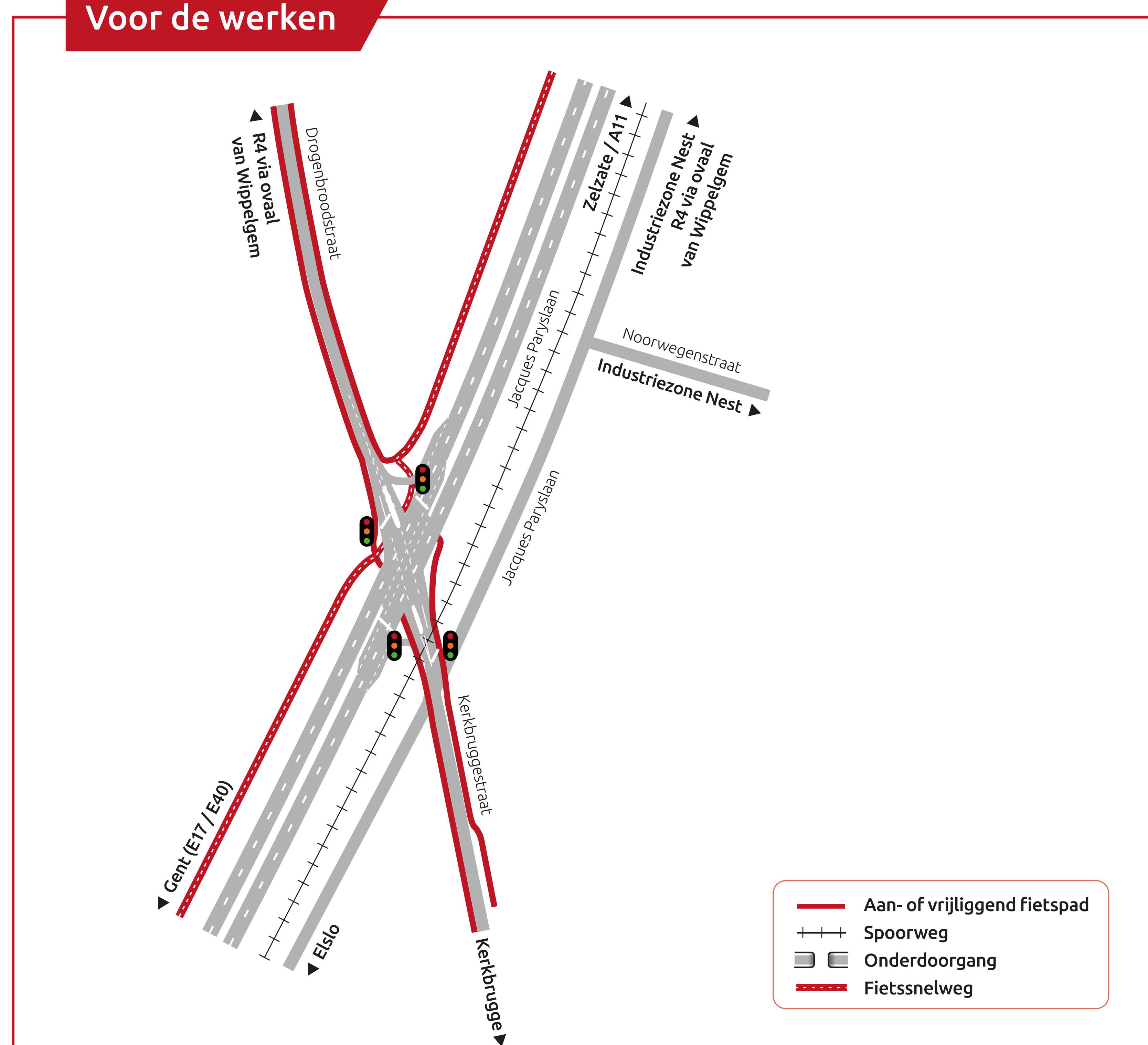
**R4WO**



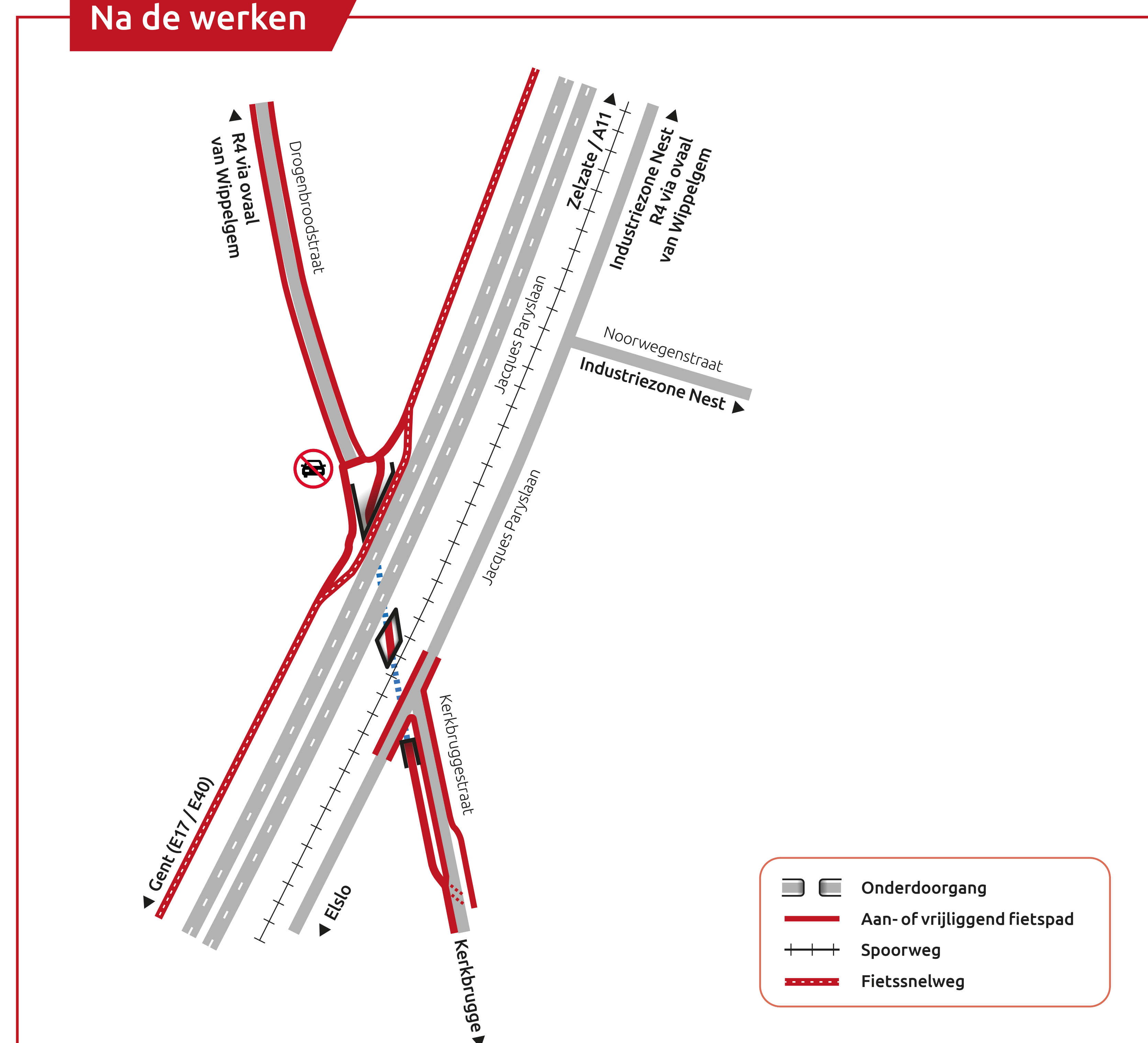
## Knooppunt 4

# Drogenbroodstraat


### Voor de werken



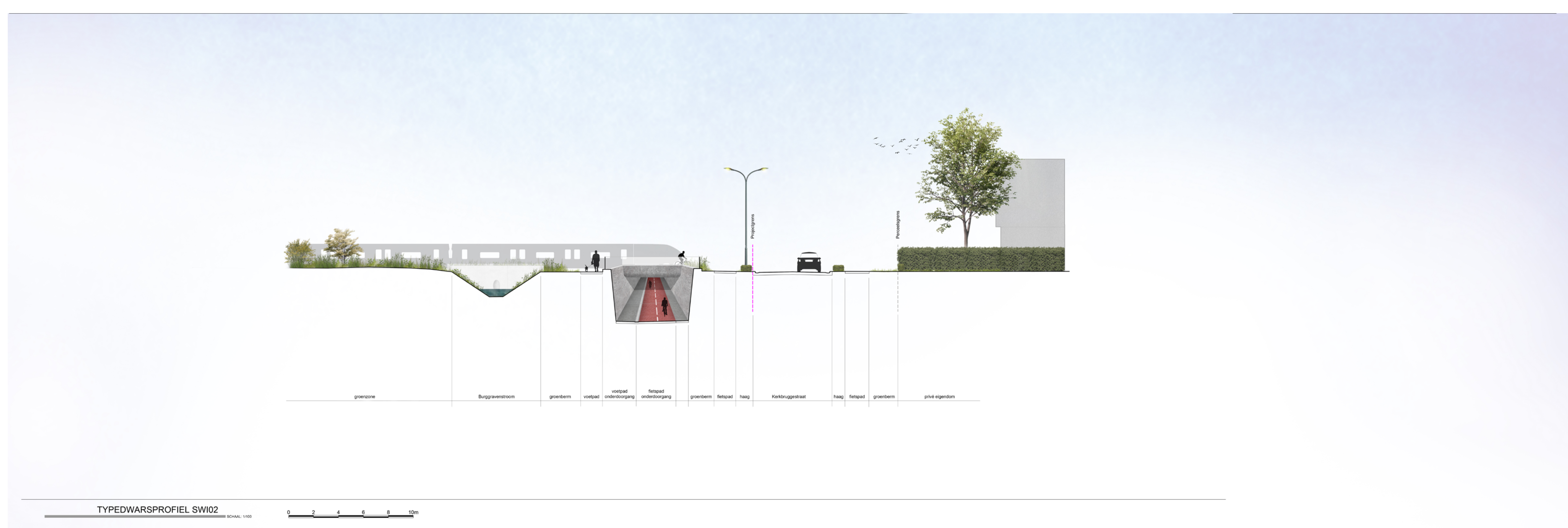
### Na de werken



- **Fiets- en voetgangerstunnel** onder de R4, het spoor en de Jacques Paryssteen. Zo wordt de **link behouden tussen woonkernen Wippelgem en Kerkbrugge**.
- Verbinding met de fietssnelweg langs de R4.



- **Geen aansluiting** meer tussen de Drogenbroodstraat/ Kerkbruggestraat en de R4.
- De Kerkbruggestraat sluit aan op de Jacques Paryssteen.



Op de hoogte blijven?

 [www.R4WO.be](http://www.R4WO.be)

 [info@R4WO.be](mailto:info@R4WO.be)

 [projectR4WO](https://www.facebook.com/projectR4WO)

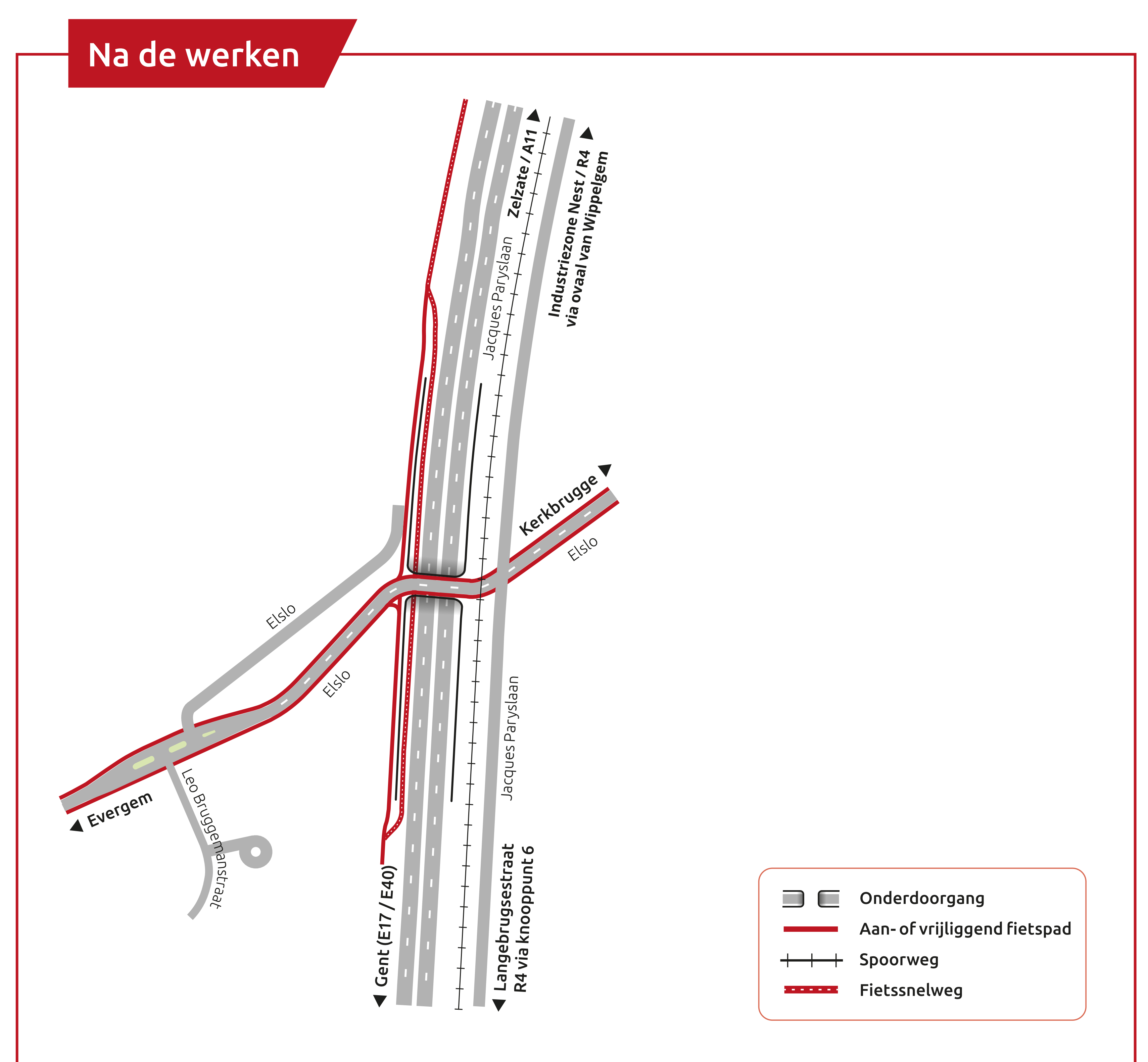
**R4WO**






# Knooppunt 5

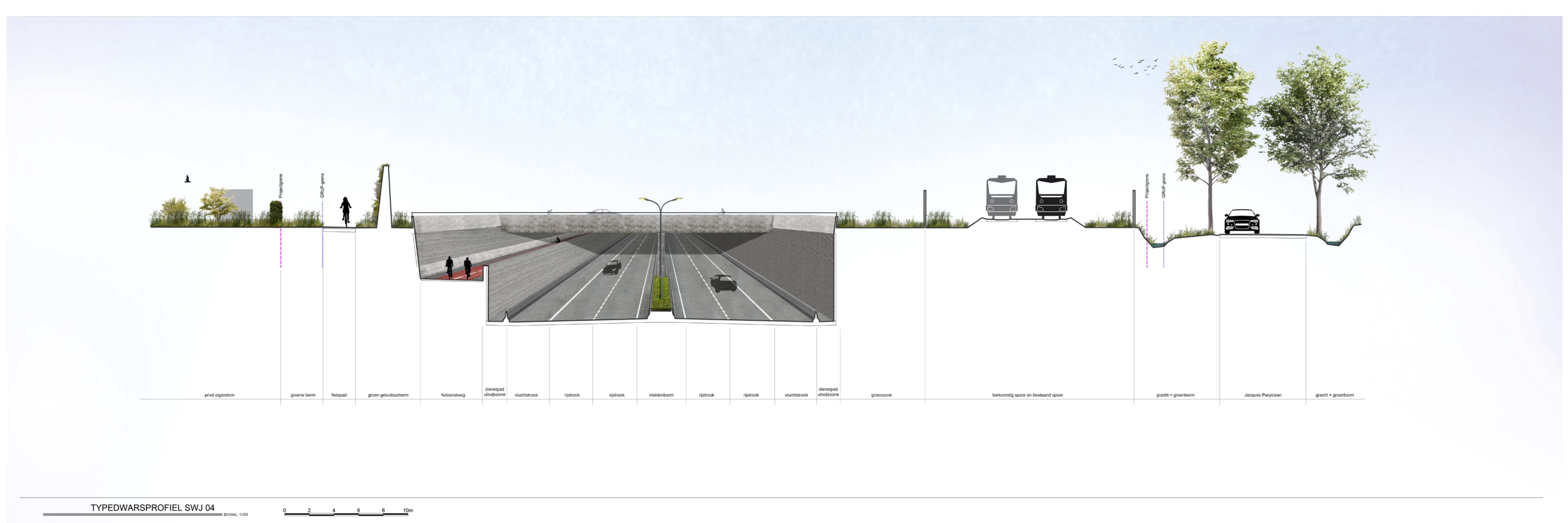
## Elslo



- **Fietstunnel** evenwijdig aan de R4. Fietsers kunnen zonder hinder het knooppunt Elslo kruisen.
- Fietssnelweg aan de R4 blijft toegankelijk.



- R4 loopt **via onderdoorgang onder knooppunt Elslo**.
- Geen aansluiting meer tussen knooppunt Elslo en de R4.



Op de hoogte blijven?